






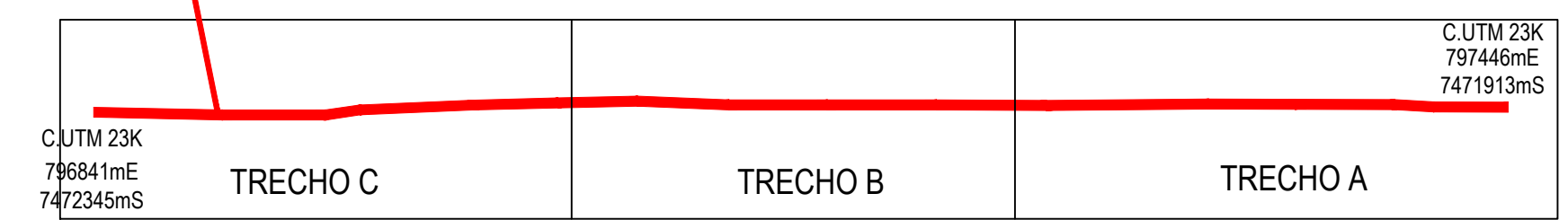
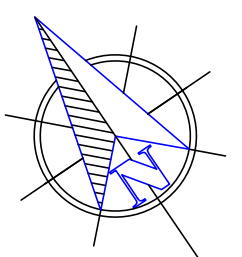


LEGENDA	DESCRIÇÃO	QUANT.	UND.
	REDE DE DRENAGEM Ø400 A CONSTRUIR	27,00	m
	REDE DE DRENAGEM Ø300 A CONSTRUIR	63,00	m
	PV A CONSTRUIR	01	und
	CAIXA RALO A CONSTRUIR	17	und
	PV A RECONSTRUIR	10	-
	PV EXISTENTE	-	-
	REDE DE DRENAGEM EXISTENTE	-	-



D:\ANDRÉ projetos 2013-17\pav drenagem\faixa estação\localização.jpg

LOCALIZAÇÃO  
ESCALA 1/500

01	ATENDER EXIGÊNCIA DO TCE	JUNHO/2023	ANDRÉ	LEONARDO	LEONARDO
02	INCLUI FOLHAS PEDRESTRAS, ALTERAR TÍTULO	DETEMBER/2023	ANDRÉ	LEONARDO	LEONARDO
01	INSERÇÃO DE DETALHES E CORREÇÃO DE ÁREAS	JUNHO/2019	RAFAEL	LEONARDO	LEONARDO
REV.	DESCRIÇÃO	DATA	EXECUTADO POR	VERIFICADO POR	APROVADO


**PREFEITURA MUNICIPAL DE**  
**SÃO PEDRO DA ALDEIA**  
**SECRETARIA MUNICIPAL DE URBANISMO E HABITAÇÃO**

PROJETO PARA PAVIMENTAÇÃO E DRENAGEM DE VIA PÚBLICA  
LOCALIZADA DO LADO DA RODOVIA RJ-140 E DA RUA  
GOVERNADOR CARLOS LACERDA, SITO NO BAIRRO ESTAÇÃO -  
SÃO PEDRO DA ALDEIA - RJ

ÁREAS	
	SECRETARIA DE URBANISMO E HABITAÇÃO
	ASSESSORIA ADJUNTA

VISTOS

TÍTULO DA PRANCHA			
DRENAGEM, CORTE, DETALHE E LOCALIZAÇÃO			
DATA JUN/2019	PRANCHA	ESCALA	DESENHO CAD
REV 1 JUN/2020	2/2	INDICADAS	ANDRÉ