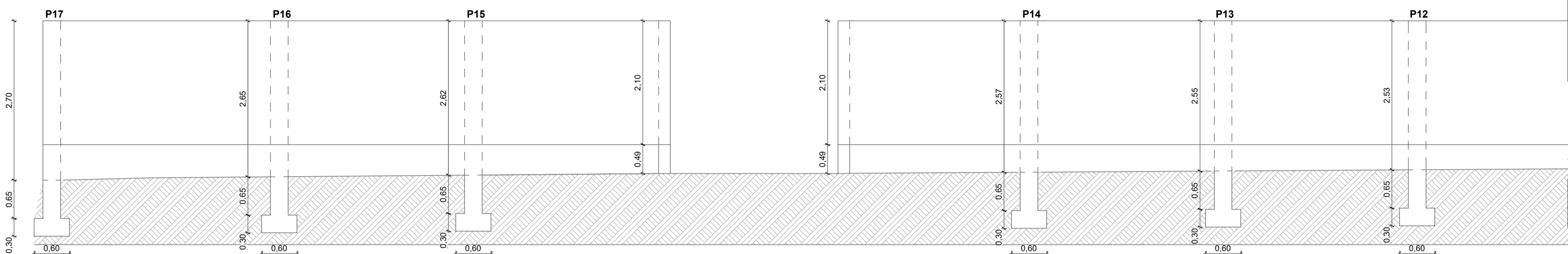
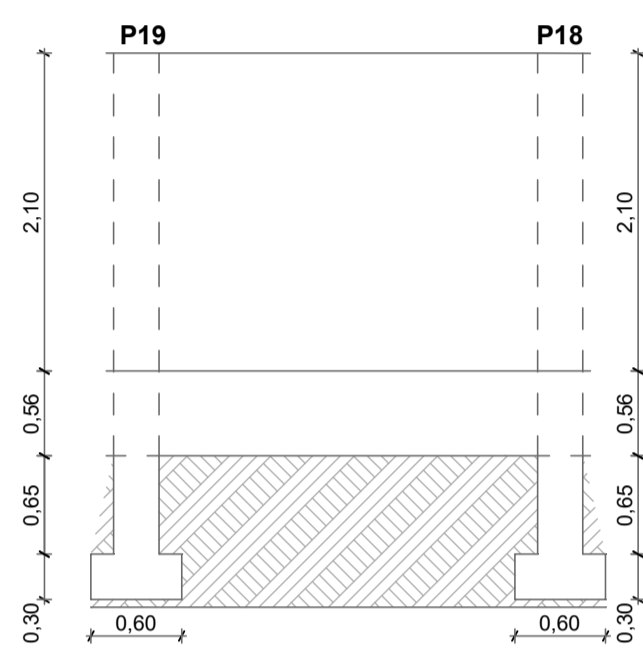


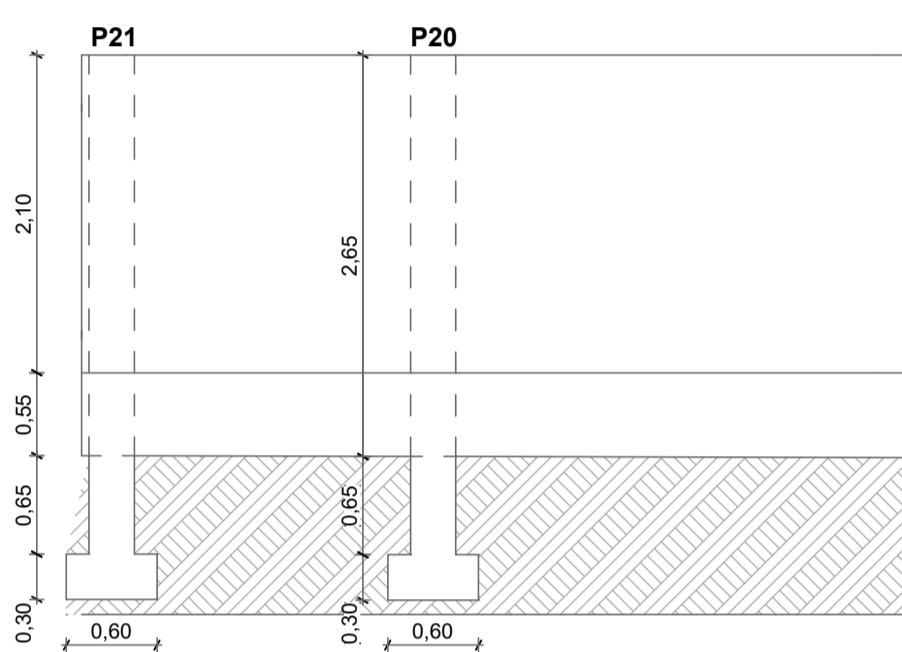
01 Vista dos Pilares A 1:50



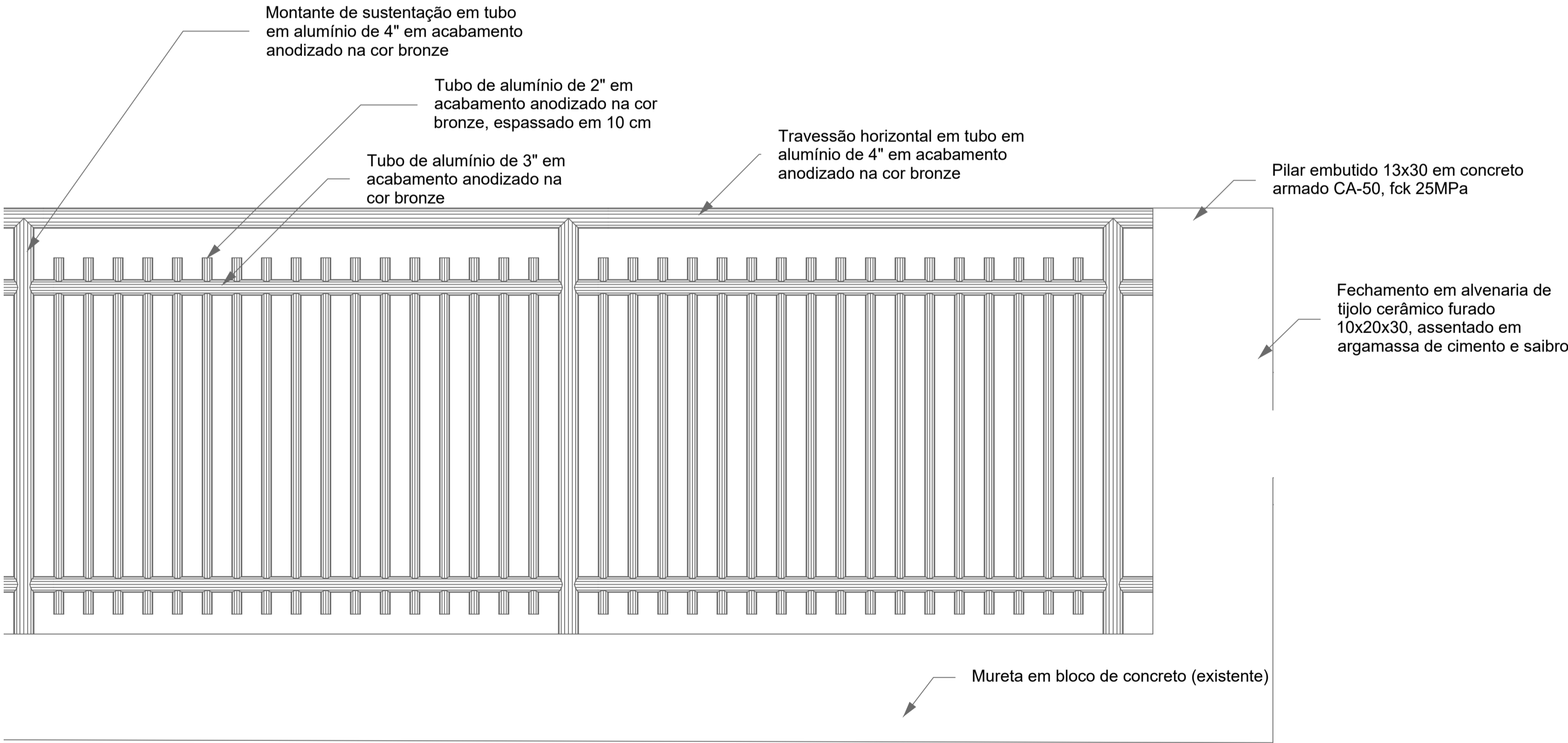
02 Vista dos Pilares A - Continuação 1:50



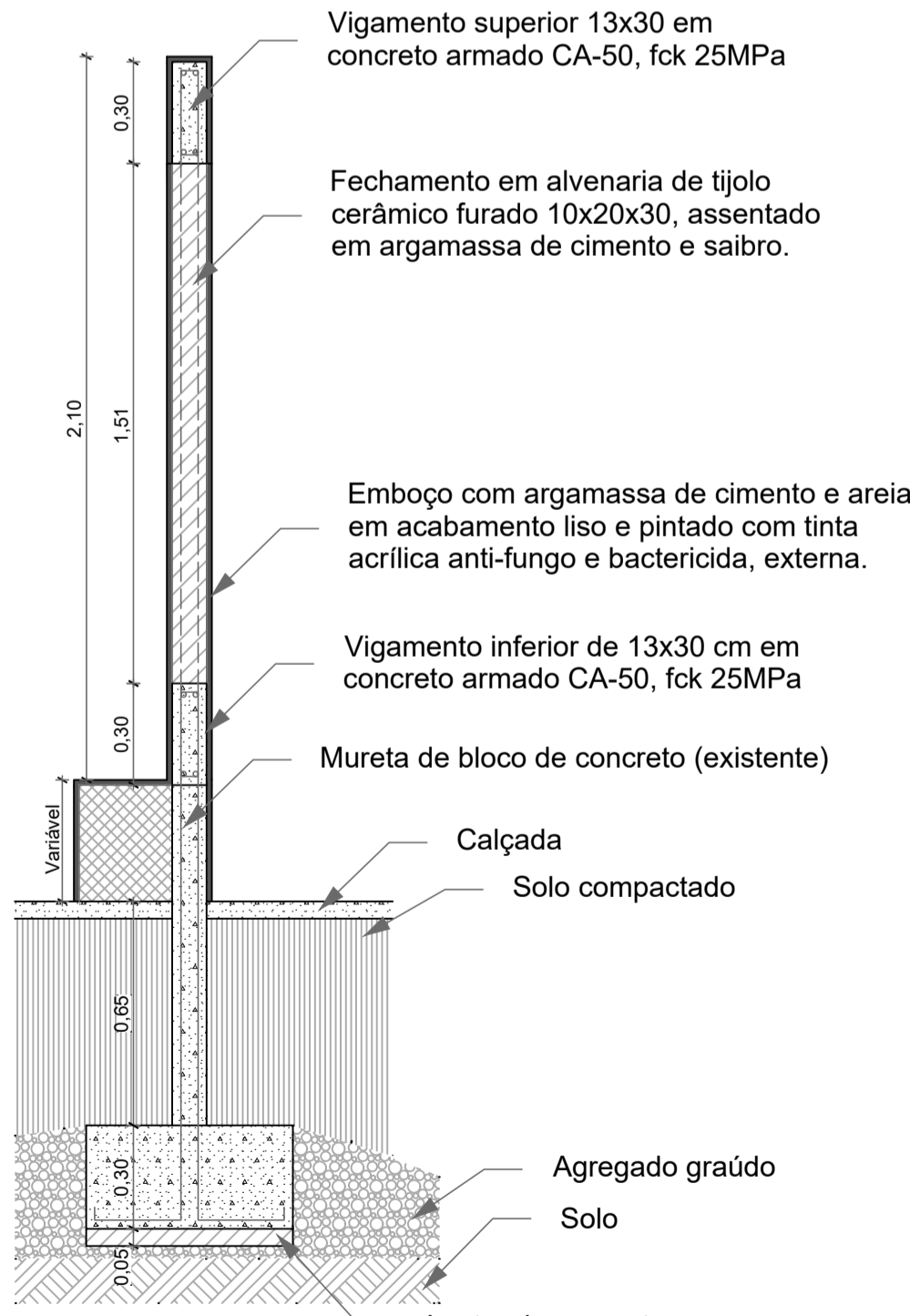
03 Vista dos Pilares B 1:50



04 Vista dos Pilares C 1:50



05 Detalhe Gradil 1:20



06 Detalhe do muro 1:20

02				
01				
REV.	DATA	EXECUTADO POR	VERIFICADO POR	APROVADO POR

PREFEITURA MUNICIPAL DE SÃO PEDRO DA ALDEIA

SECRETARIA MUNICIPAL DE URBANISMO

Projeto Gradil da Sede da Prefeitura, Sito no bairro Centro - São Pedro da Aldeia - RJ

COORDENADAS UTM: 22°50'27.5"S / 42°06'04.0" O

Quadro de áreas:

Área do terreno: 5.360,00 M²

Extensão do gradil novo: 145,82 metros lineares

Extensão do muro novo: 72,23 metros lineares

SECRETÁRIO DE URBANISMO

DIRETOR DE URBANISMO

VISTOS

Título da prancha  
Detalhe Gradil, Detalhe do muro, Vista dos Pilares A, Vista dos Pilares A - Continuação, Vista dos Pilares B, Vista dos Pilares C

Data	Prancha	Escala	Desenhista
12/06/2018	3	1:20, 1:50	Raphael Lima Moreira