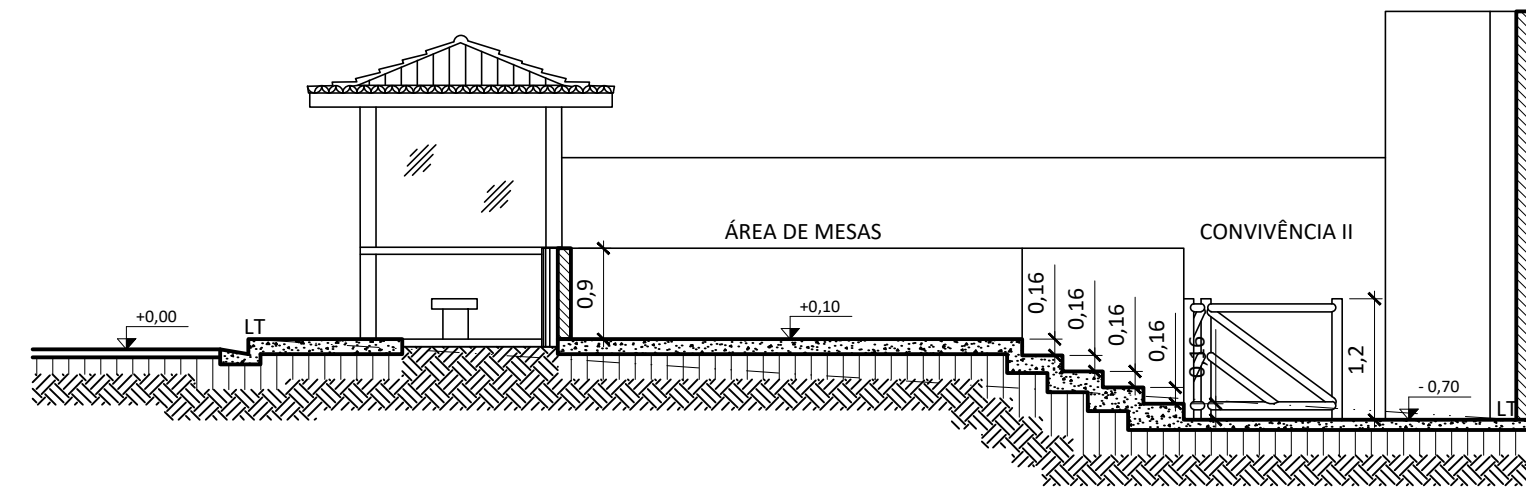
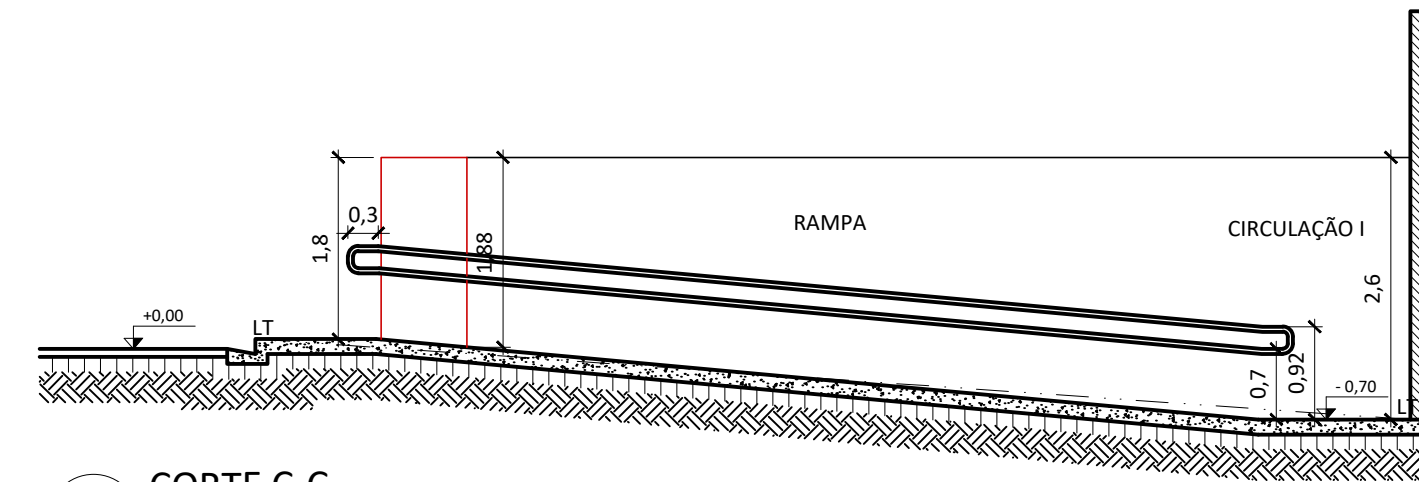


01 LAYOUT DA PRAÇA DO BOQUEIRÃO  
ESC: 1/75



04 CORTE B-B  
ESC: 1/75

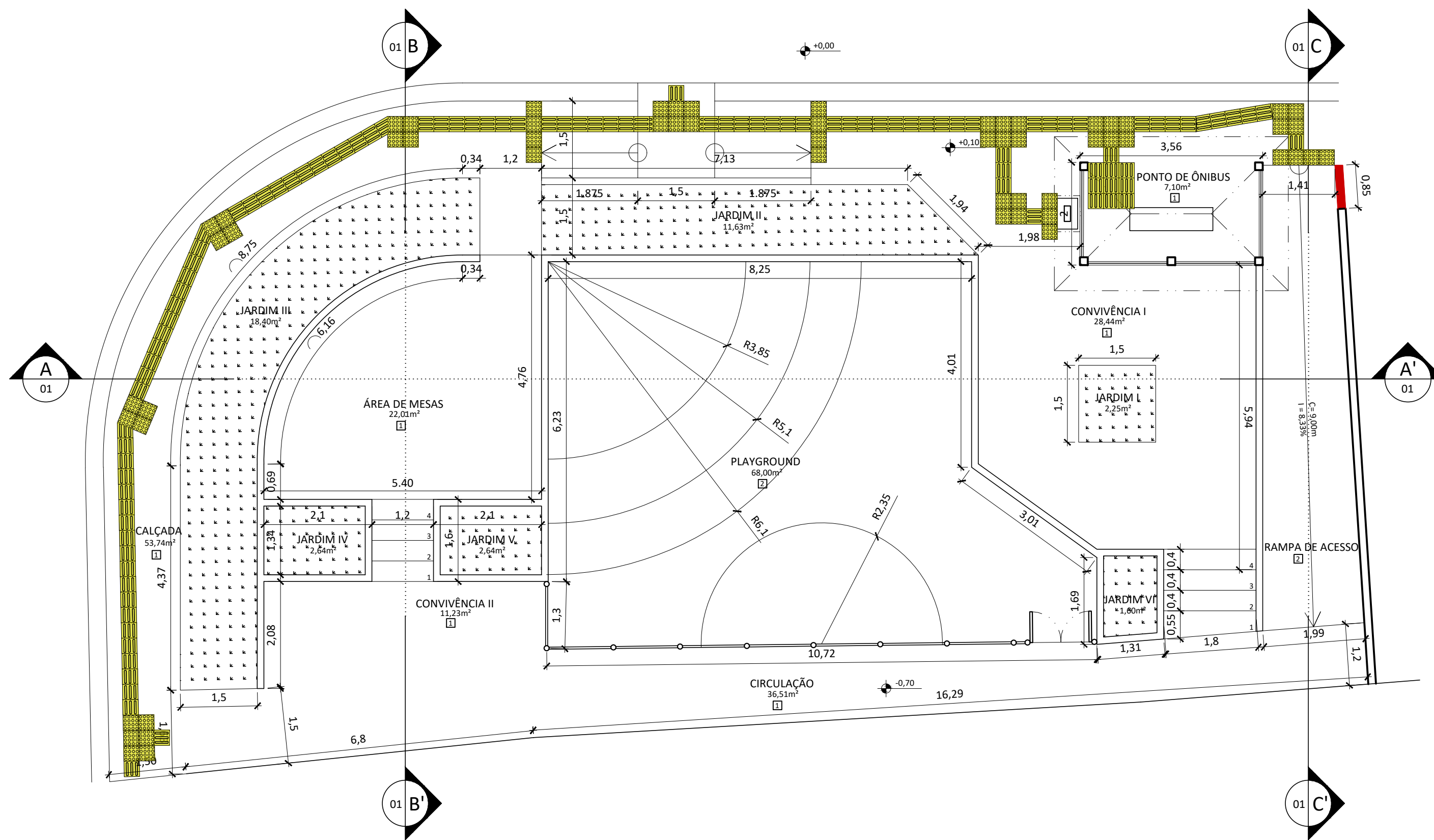


05 CORTE C-C  
ESC: 1/75

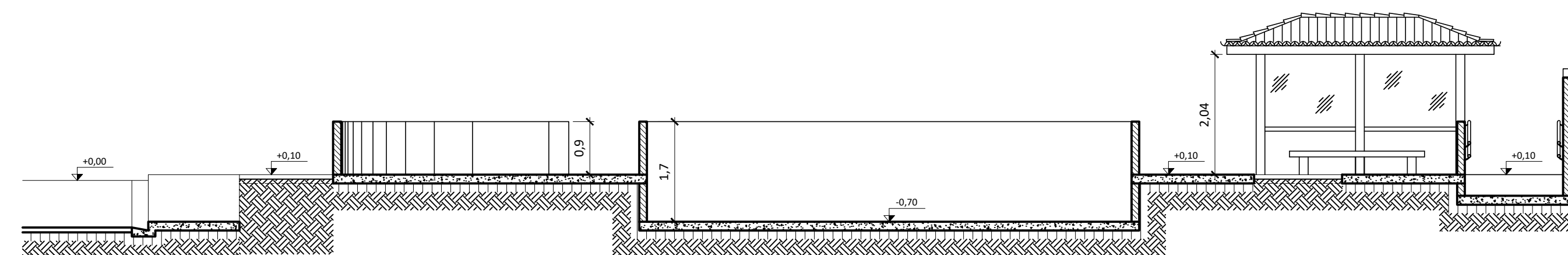


06 PLANTA DE LOCAÇÃO  
ESC: 1/500

LEGENDA		
1	PISO EM CONCRETO	156,78 M²
2	PISO EMBORRACHADO	83,26 M²
	TRECHO DE MURO NOVO	1,56 M²
	ÁREA DE JARDIM	39,17 M²
	PISO TÁTIL DIRECIONAL DE CONCRETO 30X30	108 und.
	PISO TÁTIL DE ALERTA DE CONCRETO 30X30	59 und.
	POSTE DE FERRO	3 und.
	SUPER POSTE	1 und.
	BALANÇO ACESSÍVEL (ITEM: 09.015.0310-0)	1 und.

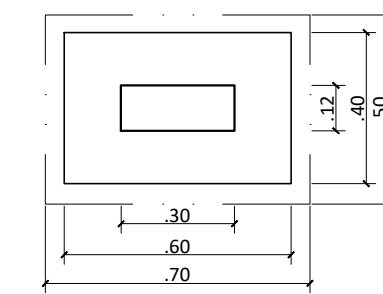


02 PLANTA BAIXA PRAÇA DO BOQUEIRÃO  
ESC: 1/75

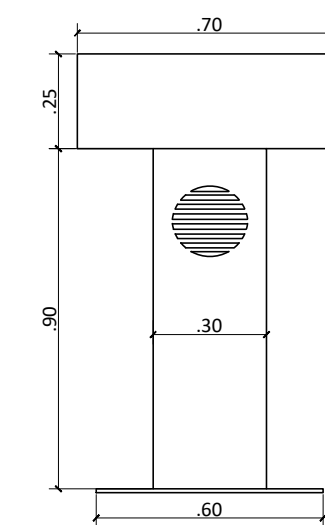


03 CORTE A-A  
ESC: 1/75

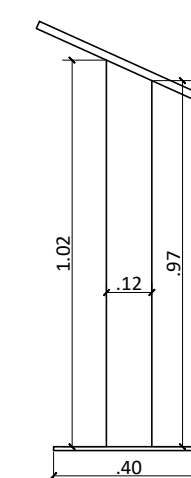
#### PROJETO DO MAPA TÁTIL



07 PLANTA-BAIXA DO MAPA TÁTIL  
ESC: 1/20



08 VISTA FRONTAL DO MAPA TÁTIL  
ESC: 1/20



09 VISTA LATERAL DO MAPA TÁTIL  
ESC: 1/20

02					
01					
REV.	DESCRIÇÃO	DATA	EXECUTADO POR	VERIFICADO POR	APROVADO POR



SECRETARIA MUNICIPAL DE OBRAS E DESENVOLVIMENTO URBANO

#### PROJETO DE CONSTRUÇÃO DE UMA PRAÇA, SITUADA NO BAIRRO DO BOQUEIRÃO EM SÃO PEDRO DA ALDEIA - RJ

COORDENADAS UTM: A23k 796.256mE 7.468.191mS

QUADRO DE ÁREAS  
ÁREA À SER CONSTRUÍDA ..... 286,77M²

SECRETÁRIO DE OBRAS E DESENVOLVIMENTO URBANO

#### VISTOS

TÍTULO					
PROJETO DA PRAÇA DO BOQUEIRÃO					
DATA	PRANCHA	ESCALA	DESENHISTA	ARQUIVO	
09/05/2022	01/02	INDICADA	RAPHAEL L.M.	PRAÇA DO BOQUEIRÃO V0 R0.DWG	